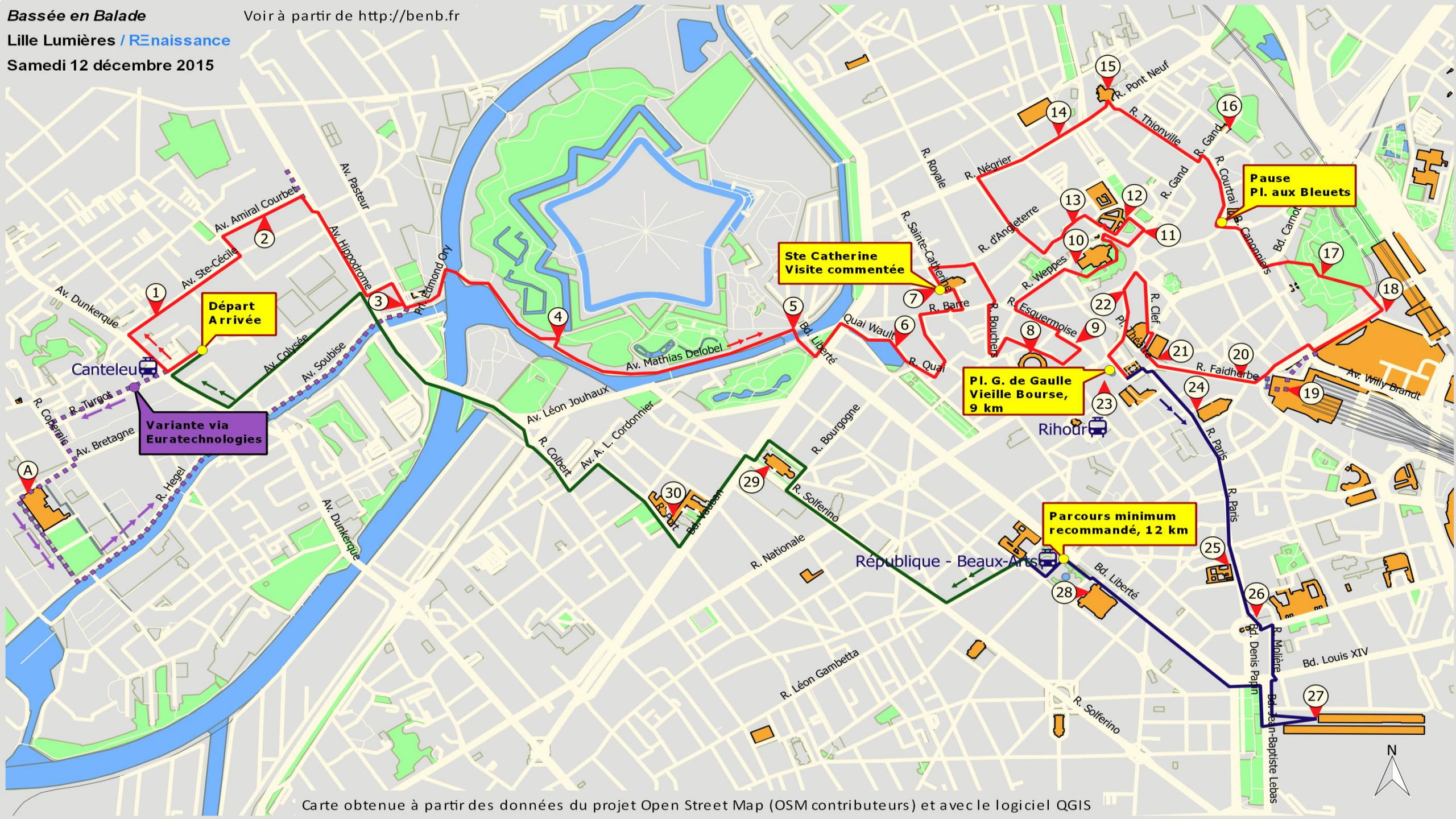




Sur le parcours

ARCHITECTURES

PAYSAGES URBAINS



Départ
Arrivée

Variante via
Euratechnologies

Ste Catherine
Visite commentée

Pause
Pl. aux Bleuets

Pl. G. de Gaulle
Vieille Bourse,
9 km

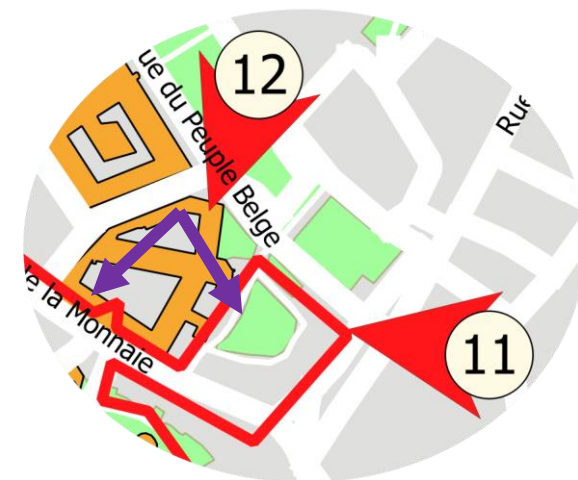
Parcours minimum
recommandé, 12 km



ÎLOT ET HOSPICE COMTESSE

Du XIII^e au XVIII^e siècle

3 avenue du Peuple Belge et
32 rue de la Monnaie, Lille

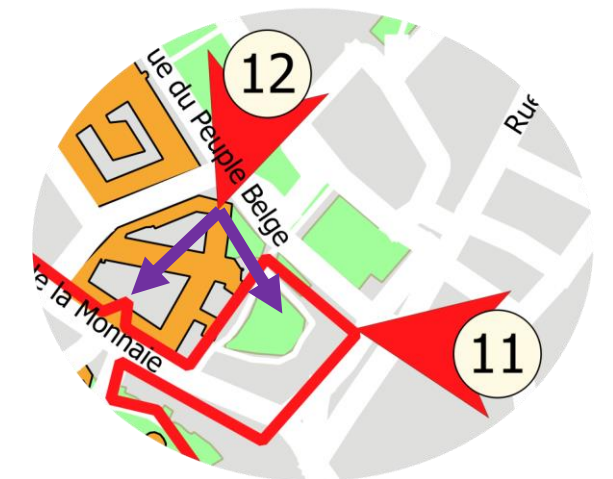


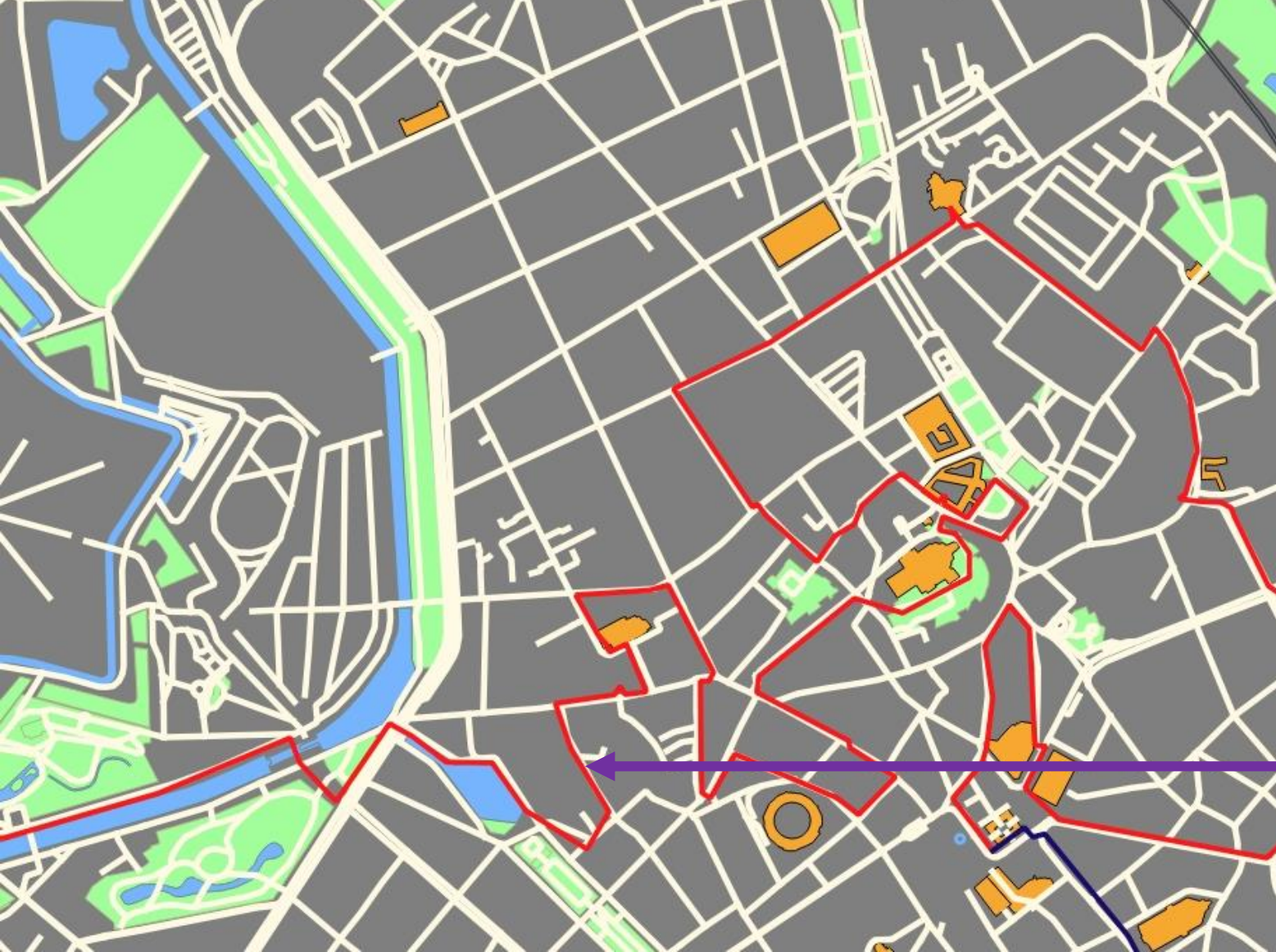


ÎLOT ET HOSPICE COMTESSE

Du XIII^e au XVIII^e siècle

3 avenue du Peuple Belge et
32 rue de la Monnaie, Lille





RUES et BÂTIS

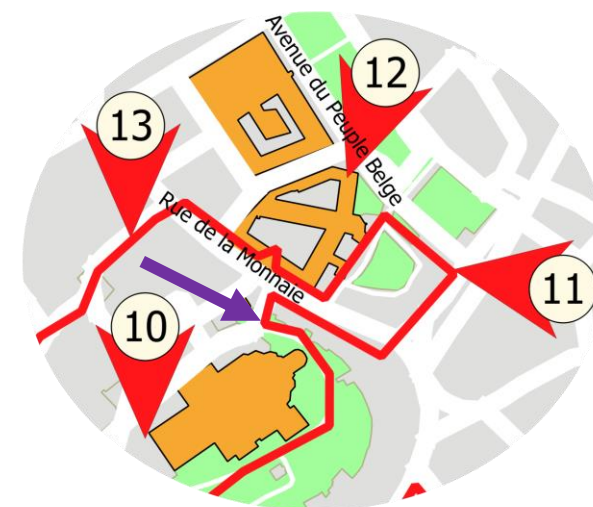
RUE DE LA HALLOTERIE



MAISON À PANS DE BOIS

Milieu du XVI^e siècle

À la fin du contournement de la
cathédrale Notre-Dame-de-la-Treille

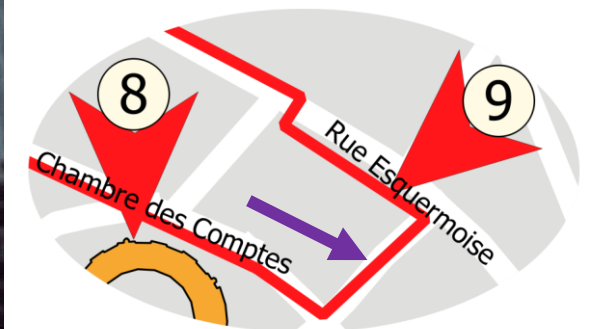




HÔTEL DE BEAUREPAIRE (Le Compostelle)

1572

4 rue Saint-Étienne, Lille

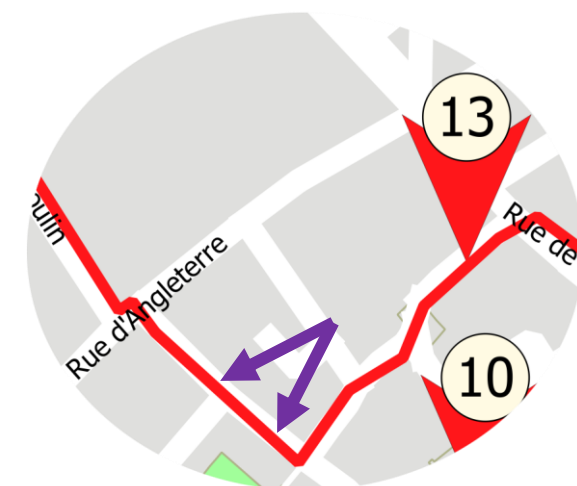




MAISONS À ARCURES

Vers 1600 - 1620

13 rue des Trois Molettes et angle
rue Doudin-rue des Trois Molettes,
Lille

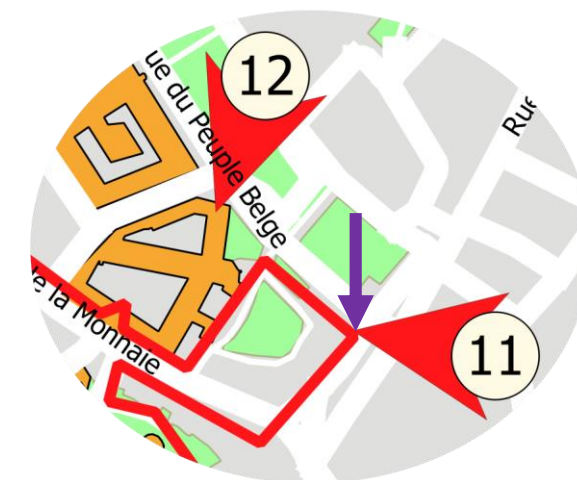




MAISON DE GILLES DE LE BOË

1636

À l'angle de la place Louise-de-Bettignies (n° 29) et de l'avenue du Peuple-Belge, Lille

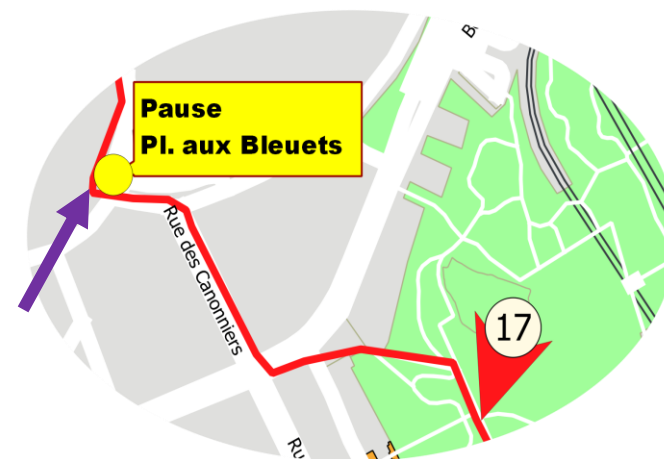




RANG DES ARBALÉTRIERS

1630-1635

Vue à l'entrée ou à la sortie de la pause, place aux Bleuets, Lille

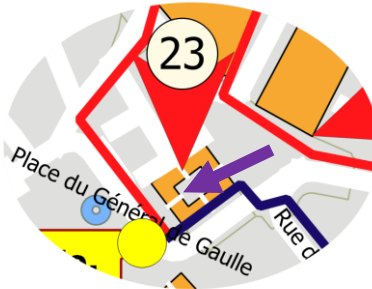




VIEILLE BOURSE

1652-1653

Place du Général
de Gaulle, Lille



ORNEMENTS

1630-1635




2 place aux Bleuets, Lille

1636



29 place Louise de Bettignies, Lille

1687



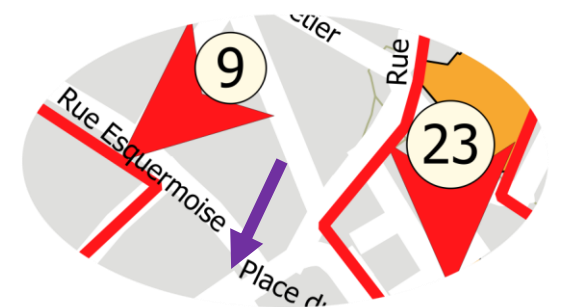
Angle rue Rihour / pl. du Général de Gaulle, Lille



RANG À ANGELOTS

1677

17 à 23 rue de la Bourse, Lille



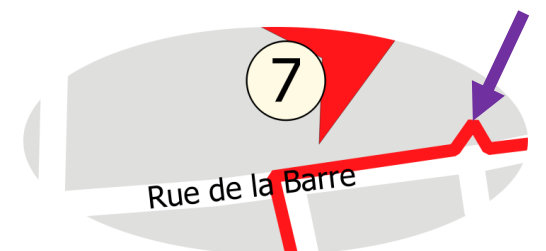


HÔTEL PARTICULIER DU XVIII^e s.

1736

32 rue de la Barre, Lille.

Le porche...





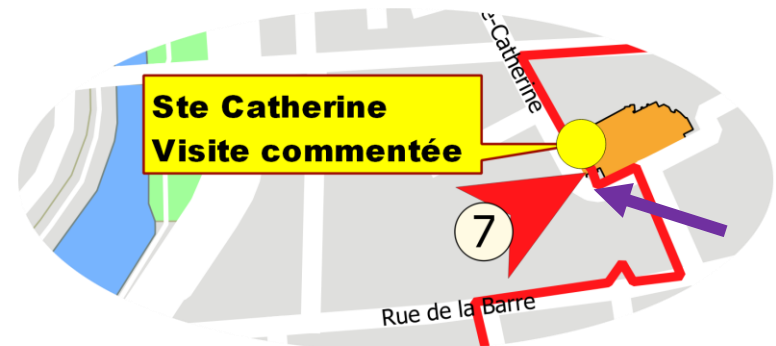
... la façade sur cour



MAISON NÉO-CLASSIQUE

Vers 1795

5 rue Sainte-Catherine, Lille





RUE FAIDHERBE
Immeubles haussmanniens



VILLA SAINT-CHARLES, 1893
193 Avenue de l'Hippodrome, Lambersart



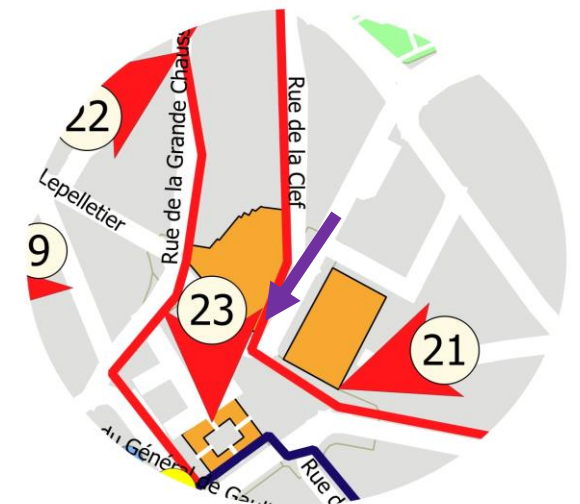
**DE 1896-1900 À 1989, FILATURES COTONNIÈRES
DEPUIS 2009, EURATECHNOLOGIES**



LA NOUVELLE BOURSE

Style néo-flamand

1906-1921





PORTE DE PARIS

Assemblages

Place Simon Vollant





HOSPICE GANTOIS

XVII^e-XVIII^e siècles

Au XXI^e siècle, rénovation, transformation en hôtel, extension

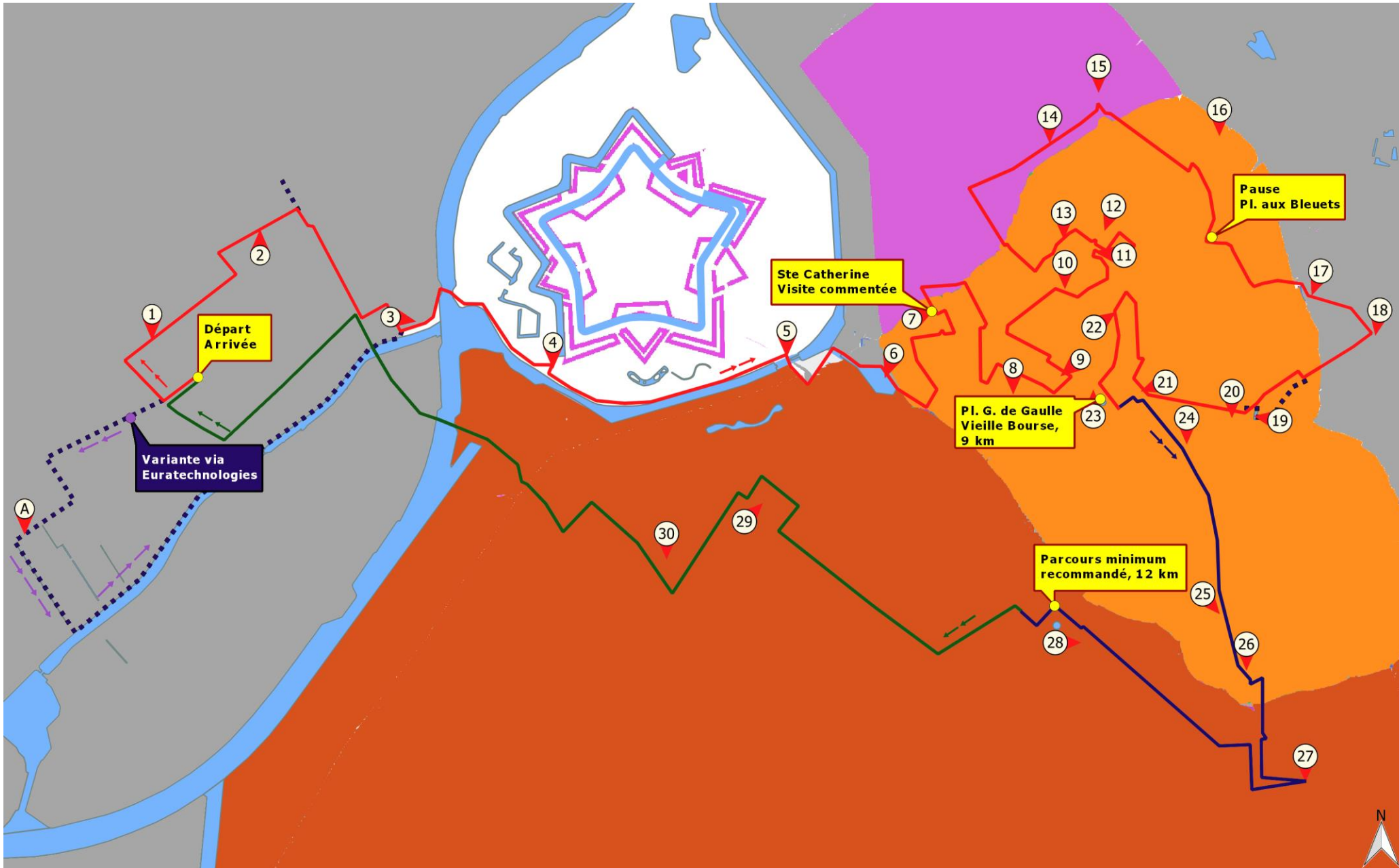
224 rue de Paris, Lille





LILLE XXI^e SIÈCLE, depuis la porte de Roubaix. Repère ⑰

L'URBANISATION LILLOISE DEPUIS LE XVII^e SIÈCLE (schéma simplifié)



La ville dans ses remparts

— 1617-1667

Ajouts

— 1667-1858

— après 1858

— Depuis la fin du XIX^e siècle, extension progressive d'une urbanisation continue



Filtres d'optimisme et randonnée : une évidence. *Bassée en Balade à Saint-Sauveur le 11/10/2015*

Photos réalisées par Jean-Pierre Wojnarowski

- Bassée en Balade à Saint-Sauveur
- Euratechnologies
- Filtres d'optimisme et randonnée
- Hospice Gantois
- Hôtel de Beaufort (le Compostelle)
- Îlot Comtesse
- Lille XXI^e siècle
- Maison néo-classique
- Maisons à arcures
- Ornements à l'angle de la rue Rihour et de la place du Général de Gaulle
- Place de la République ; la préfecture
- Porche et façade de l'hôtel 32 rue de la Barre, Lille
- Porte de Paris
- Rue de la Halloterie
- Villa Saint-Charles

Vue depuis Google Earth

- Îlot et hospice Comtesse

**Conception et réalisation
du diaporama, cartes,
par Patrice Grevet**

Photos de Velvet sur Wikimedia Commons

- Hospice Comtesse
- Maison à pans de bois
- Maison de Gilles de Le Boé
- Nouvelle Bourse
- Rang à angelots
- Rang des Arbalétriers
- Rue Faidherbe
- Vieille Bourse

L'évolution des fortifications de Lille

- D'après [Lille, Hellemmes, Lomme. Évolution historique](#)

Bibliographie et webographie

- Voir à la fin de la note [Histoire, architecture et installations Renaissance sur le parcours de Lille Lumières](#)
- En priorité : *Guide d'architecture de la métropole lilloise. Lille Métropole - Courtrai - Tournai - Ypres, 2009, 2^e éd., Paris, Le Passage.*

