

Cartes des randonnées proposées pour le séjour Beaufortain en étoile de juillet 2016. Bassée en Balade

Carte 1

Voitures au belvédère du barrage de Saint-Guérin
N 45.65100° E 006.58190°

Randonnées

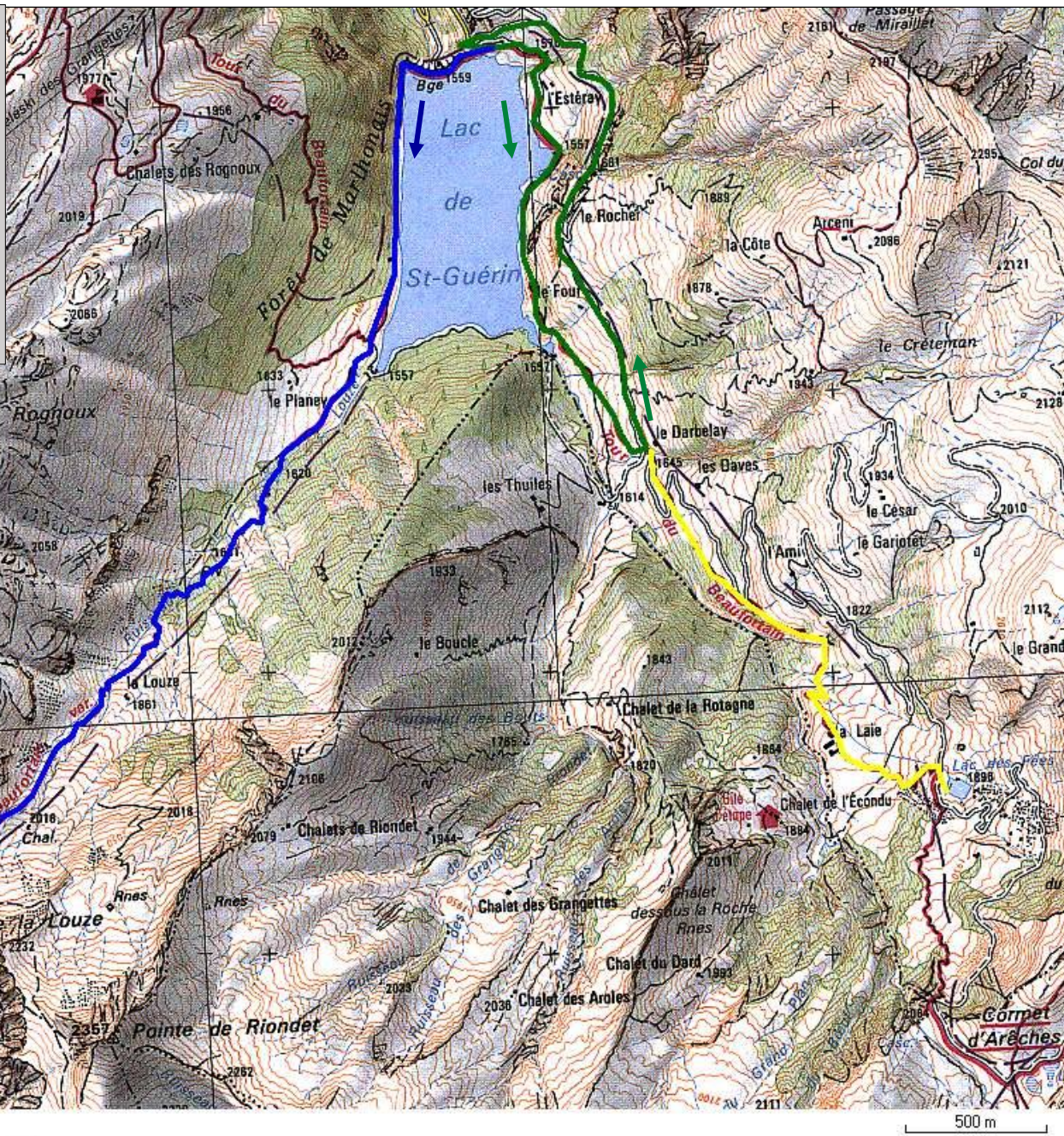
[R10 Lacs de la Tempête](#)

[Prolongement jusqu'au Lac Vert](#)

Balades plus douces

[Sur la rive droite du lac de Saint-Guérin \(n° 20 dans 30 benB\)](#)

[Jusqu'au lac des Fées \(n° 29 dans "Le Beaufortain à petits pas"\)](#)



Carte 2

Voitures à la gare de départ du téléphérique de Piapalay (Le Planay)
N 45.67190° E 006.54150°

Randonnées

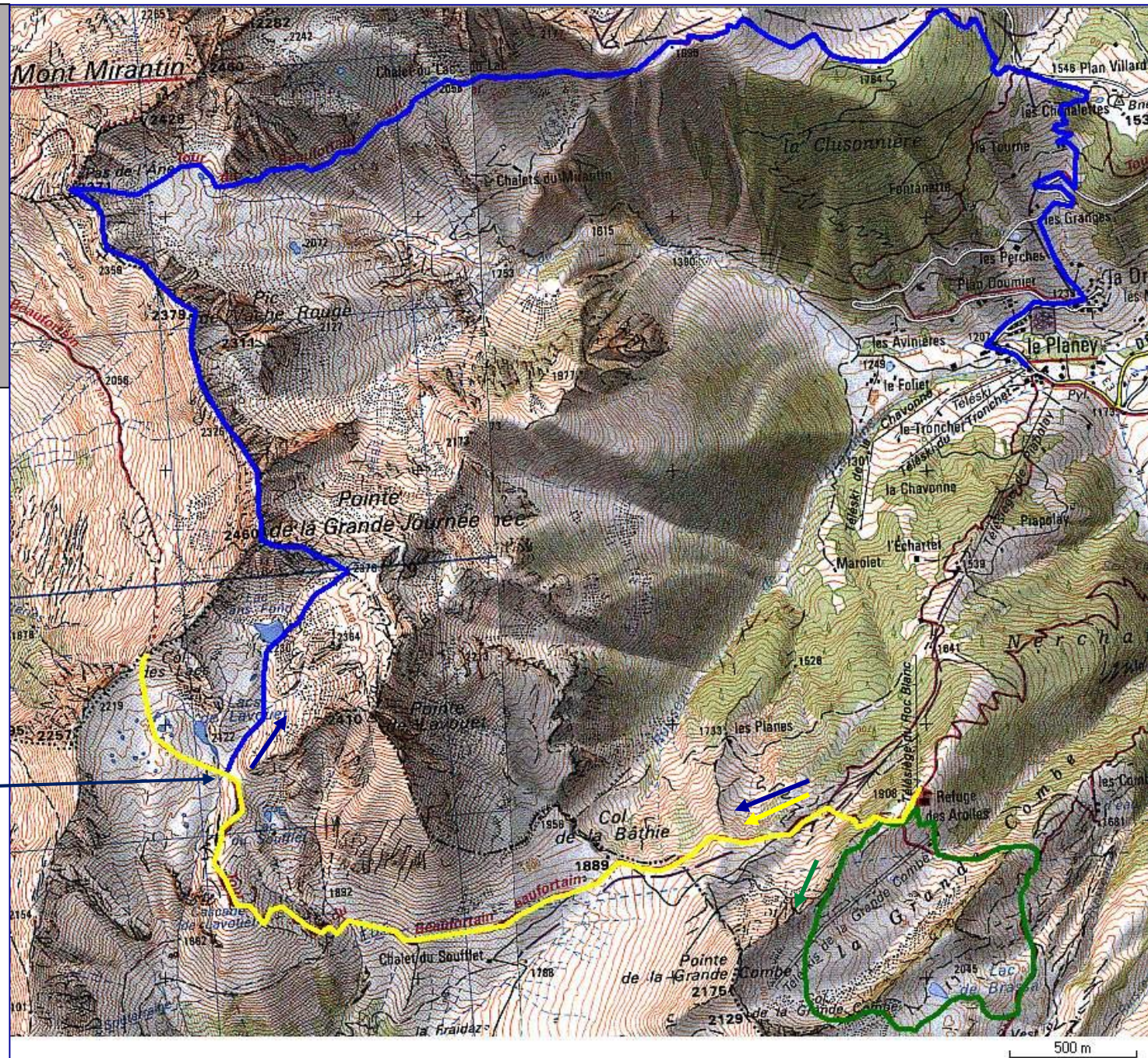
R20 Col des Lacs. Retour identique à l'aller

R21 Pointe de la Grande Journée en boucle.

Même parcours que R20 jusque

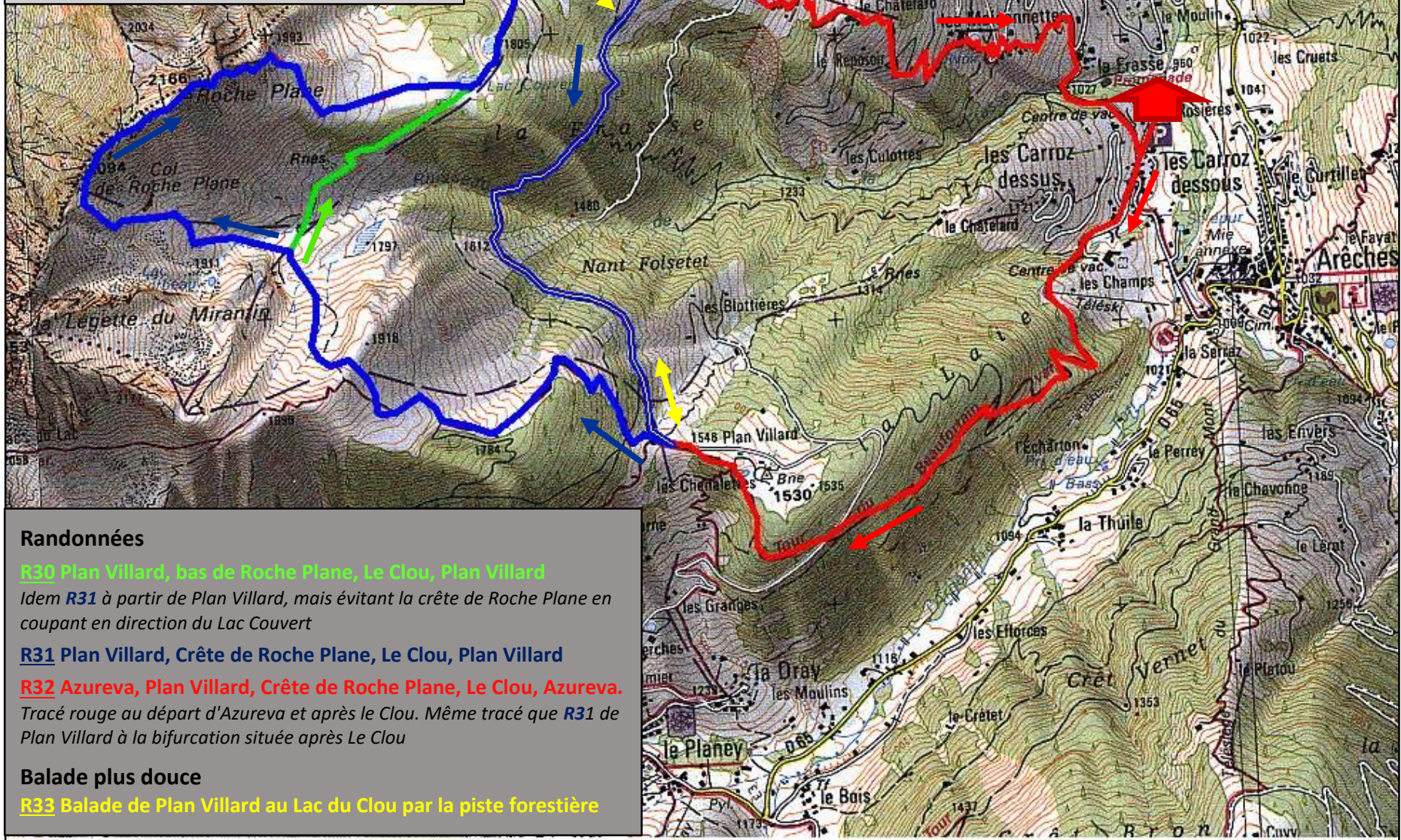
Balade plus douce

Lac Brassa en boucle (n° 17 dans 30 benB)



Carte 3

Pour les marches débutant à Plan Villard,
voitures garées à N 45.68250° E 006.54130°



Randonnées

R30 Plan Villard, bas de Roche Plane, Le Clou, Plan Villard

Idem **R31** à partir de Plan Villard, mais évitant la crête de Roche Plane en coupant en direction du Lac Couvert

R31 Plan Villard, Crête de Roche Plane, Le Clou, Plan Villard

R32 Azureva, Plan Villard, Crête de Roche Plane, Le Clou, Azureva.

Tracé rouge au départ d'Azureva et après le Clou. Même tracé que **R31** de Plan Villard à la bifurcation située après Le Clou

Balade plus douce

R33 Balade de Plan Villard au Lac du Clou par la piste forestière

Carte 4

Voitures devant la gare de départ du télésiège du Grand Mont à Arêches N 45.68540° E 006.56580°

Randonnée

R40 Table d'orientation de la Tête de Cuvy

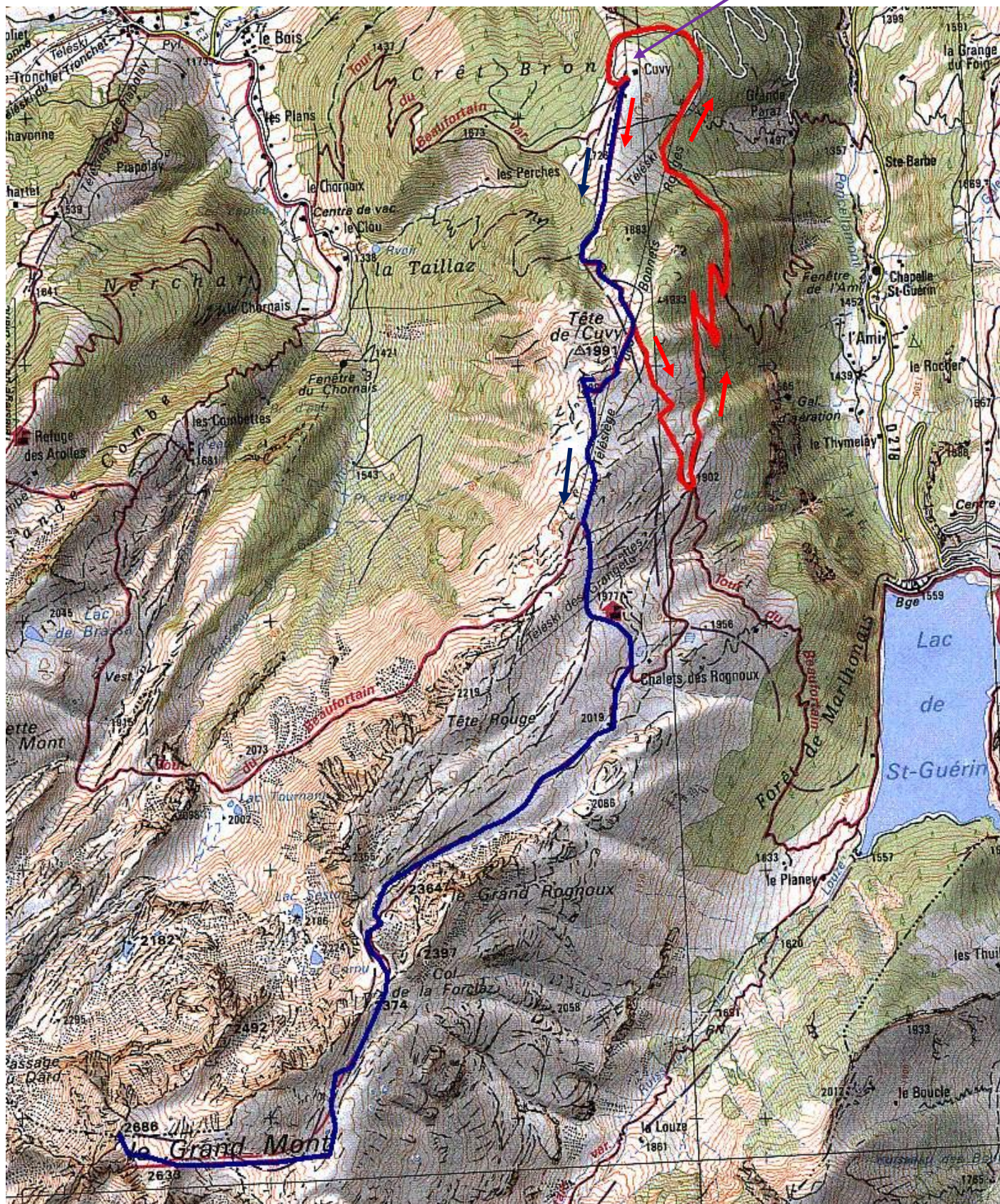
R41 Tête de Cuvy et Grand Mont

Même chemin pour **R40** et **R41** jusqu'à la table d'orientation de la Tête de Cuvy

Balade plus douce

Tour de Cuvy

Petite balade autour de Cuvy, cf. n° 18 dans **30benB**



500 m

Carte 5

Voitures au parking du Plan de la Lai, N 45.69310° E 006.67040°

Randonnées

R50 Roc du Vent. Parcours simple

R51 Tour et sommet Ouest du Roc du Vent (tunnel)

R52 Crête des Gittes. Tête Nord des Fours

Balade plus douce

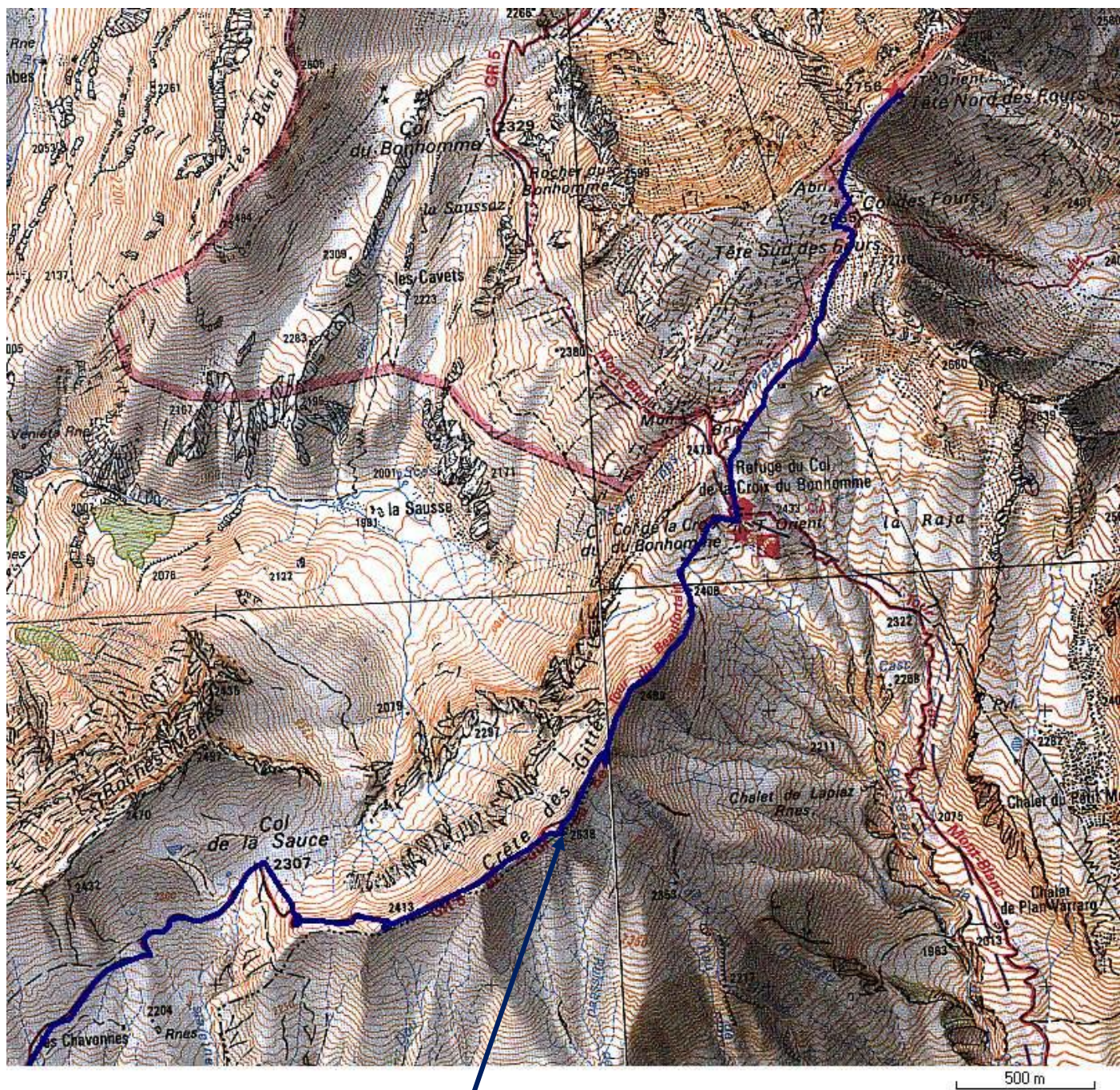
R53 La Grande Berge ou La Petite Berge

Parcours sur le GR 5. Cf. n° 21 dans "Le Beaufortain à petits pas"



Suite de la carte 5...

...Suite de la carte 5



Point culminant de la crête des Gittes (2538 m)

Carte 6

Voitures garées à Treicol, N 45.65930 E 006.63585.

Randonnées

R60 Trois possibilités sur tout ou partie du parcours représenté **en vert** sur la carte

- Aller au lac d'Amour - **flèches bleues** - et retour identique
- Aller au lac et refuge de Presset - **flèches violettes** - en bifurquant vers l'Est après les ruines de Presset (vers le cote 2010 m) pour gagner directement le col du Bresson, puis le refuge de Presset. Retour identique
- Effectuer la boucle complète- **flèches rouges** – lac d'Amour, pied de la Pierra Menta par le col Tutu, col du Bresson, refuge de Presset, puis retour par le col du Bresson et, de celui-ci, descente directe à l'Ouest vers les ruines de Presset.

