

## Cartes des randonnées proposées pour le séjour Beaufortain en étoile de juillet 2016. Bassée en Balade

### Carte 1

Voitures au belvédère du barrage de Saint-Guérin  
N 45.65100° E 006.58190°

#### Randonnées

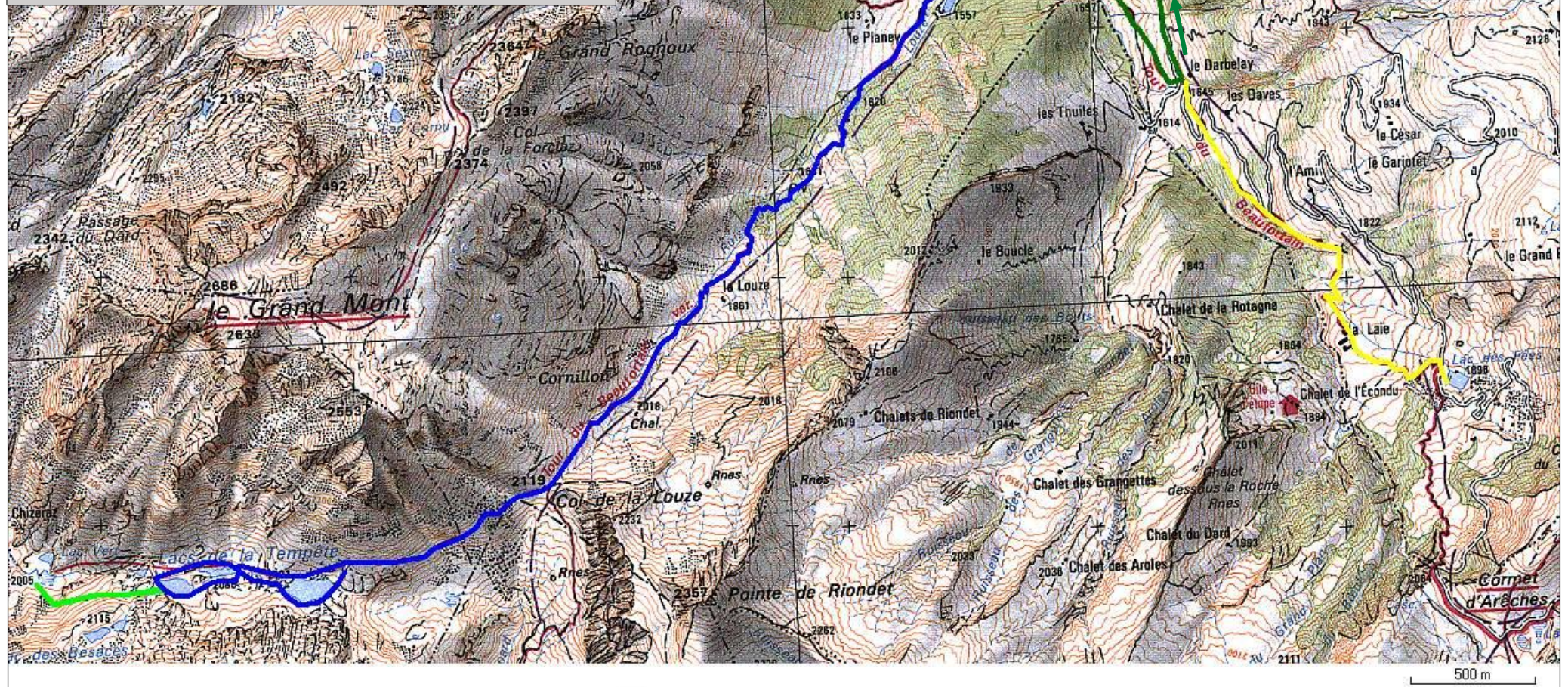
[R10 Lacs de la Tempête](#)

[Prolongement jusqu'au Lac Vert](#)

#### Balades plus douces

[Sur la rive droite du lac de Saint-Guérin \(n° 20 dans 30 benB\)](#)

[Jusqu'au lac des Fées \(n° 29 dans "Le Beaufortain à petits pas"\)](#)



## Carte 2

Voitures à la gare de départ du téléphérique de Piapalay (Le Planay)  
N 45.67190° E 006.54150°

### Randonnées

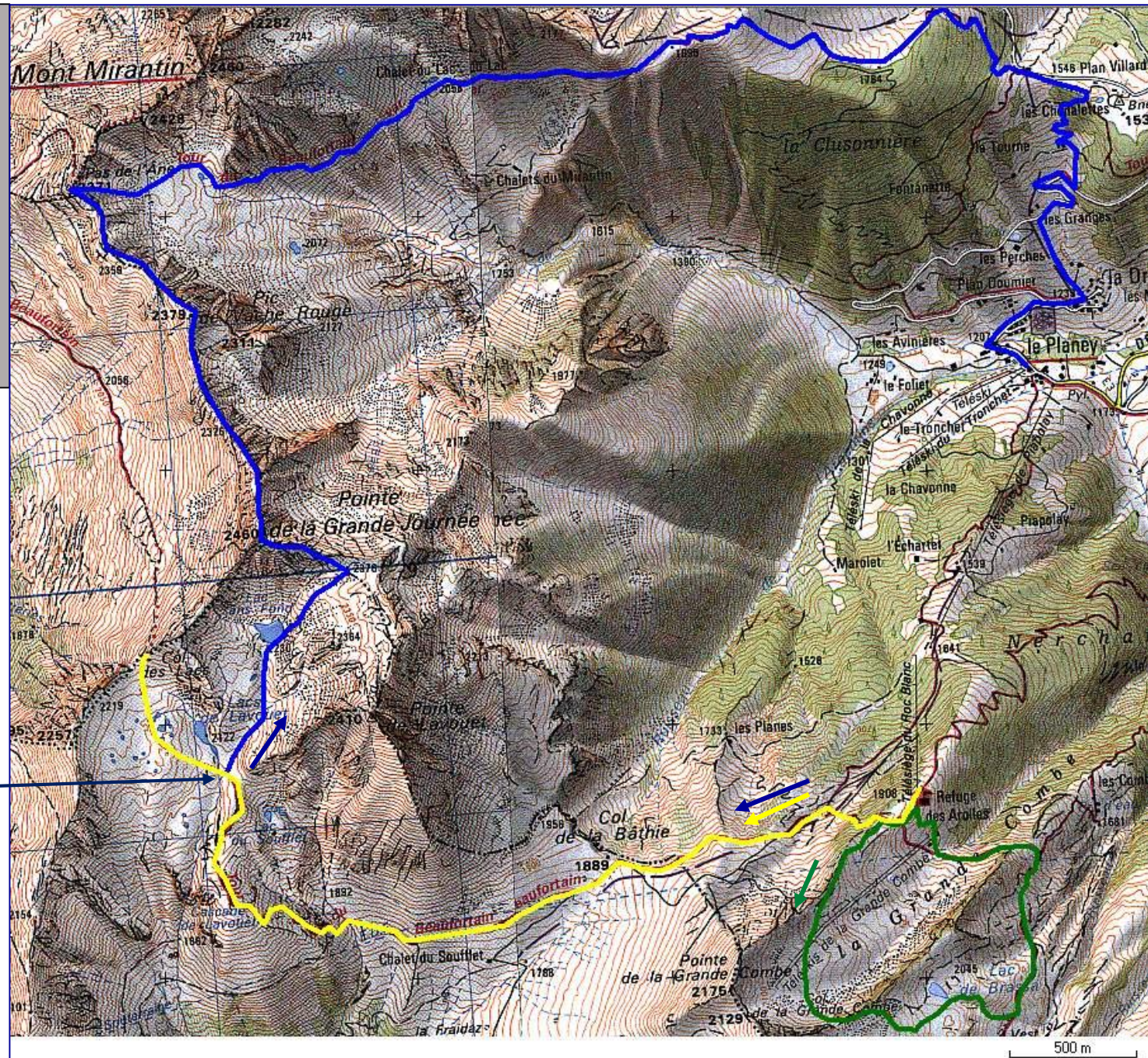
**R20 Col des Lacs. Retour identique à l'aller**

**R21 Pointe de la Grande Journée en boucle.**

**Même parcours que R20 jusque**

**Balade plus douce**

**Lac Brassa en boucle (n° 17 dans 30 benB)**



### Carte 3

Pour les marches débutant à Plan Villard,  
voitures garées à N 45.68250° E 006.54130°



#### Randonnées

**R30** Plan Villard, bas de Roche Plane, Le Clou, Plan Villard

Idem **R31** à partir de Plan Villard, mais évitant la crête de Roche Plane en coupant en direction du Lac Couvert

**R31** Plan Villard, Crête de Roche Plane, Le Clou, Plan Villard

**R32** Azureva, Plan Villard, Crête de Roche Plane, Le Clou, Azureva.

Tracé rouge au départ d'Azureva et après le Clou. Même tracé que **R31** de Plan Villard à la bifurcation située après Le Clou

#### Balade plus douce

**R33** Balade de Plan Villard au Lac du Clou par la piste forestière

500 m

## Carte 4

Voitures devant la gare de départ du télésiège du Grand Mont à Arêches N 45.68540° E 006.56580°

### Randonnée

**R40** Table d'orientation de la Tête de Cuvy

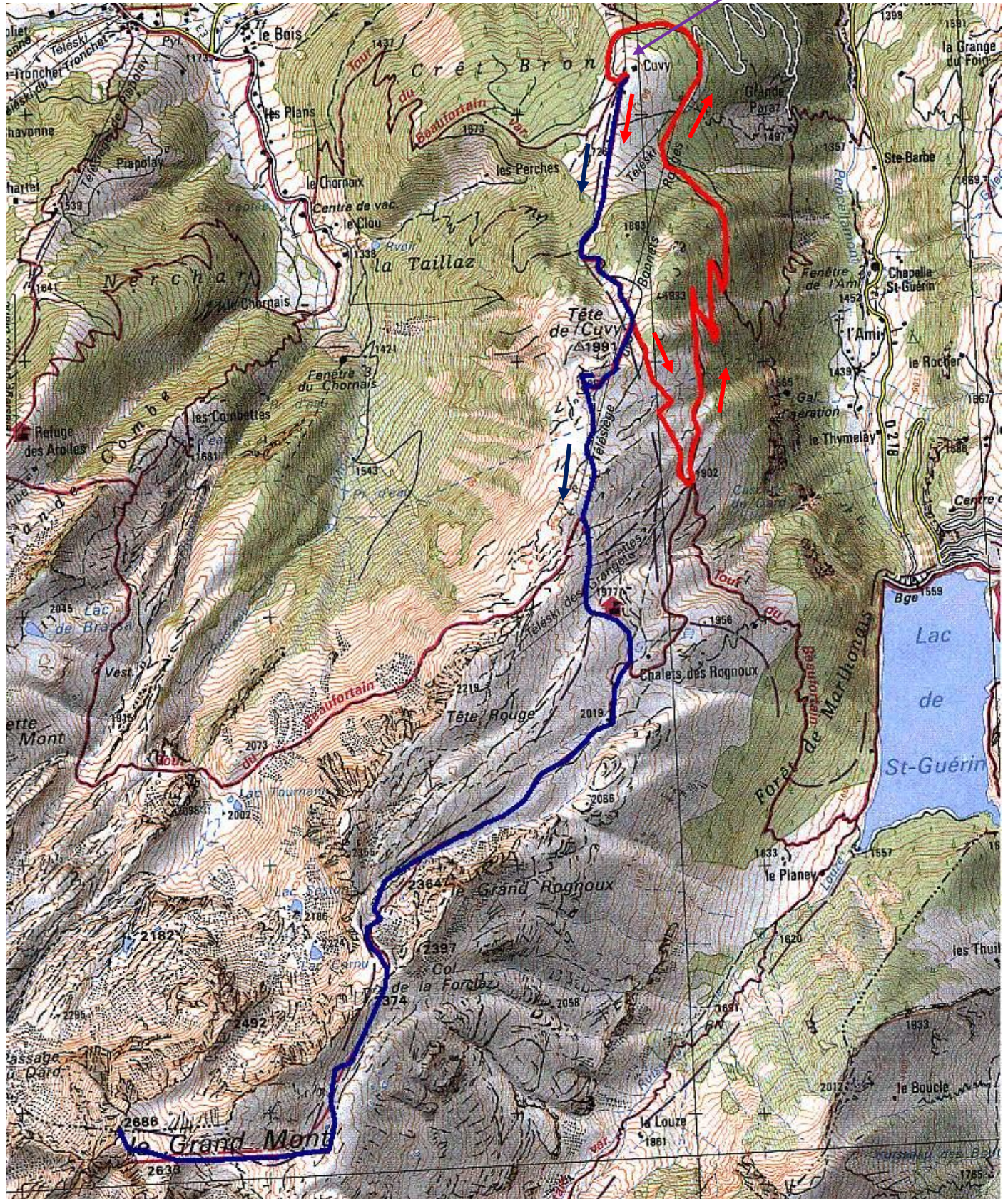
**R41** Tête de Cuvy et Grand Mont

Même chemin pour **R40** et **R41** jusqu'à la table d'orientation de la Tête de Cuvy

### Balade plus douce

**Tour de Cuvy**

Petite balade autour de Cuvy, cf. n° 18 dans **30benB**



500 m

## Carte 5

Voitures au parking du Plan de la Lai, N 45.69310° E 006.67040°

### Randonnées

**R50 Roc du Vent. Parcours simple**

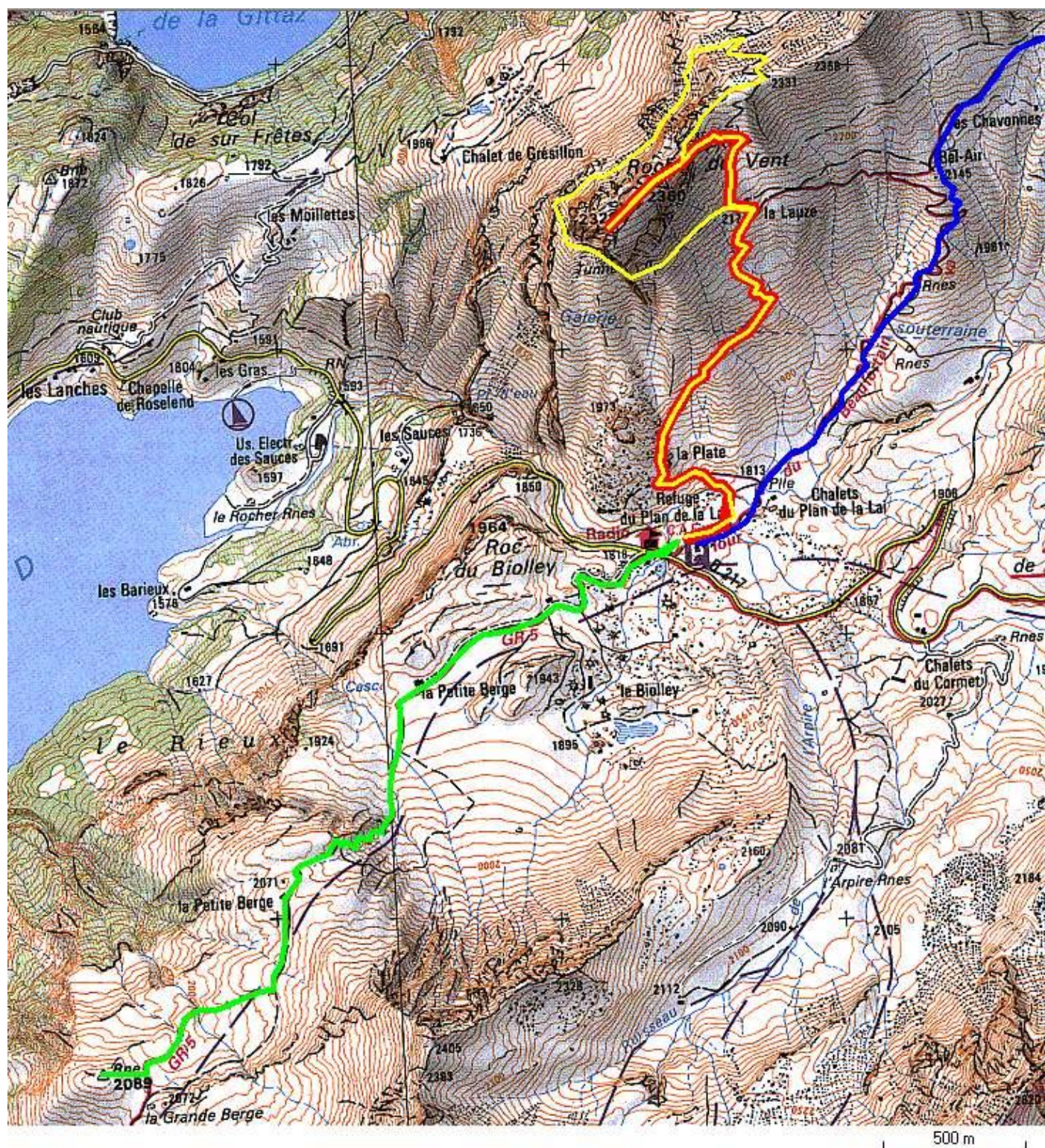
**R51 Tour et sommet Ouest du Roc du Vent (tunnel)**

**R52 Crête des Gittes. Tête Nord des Fours**

### Balade plus douce

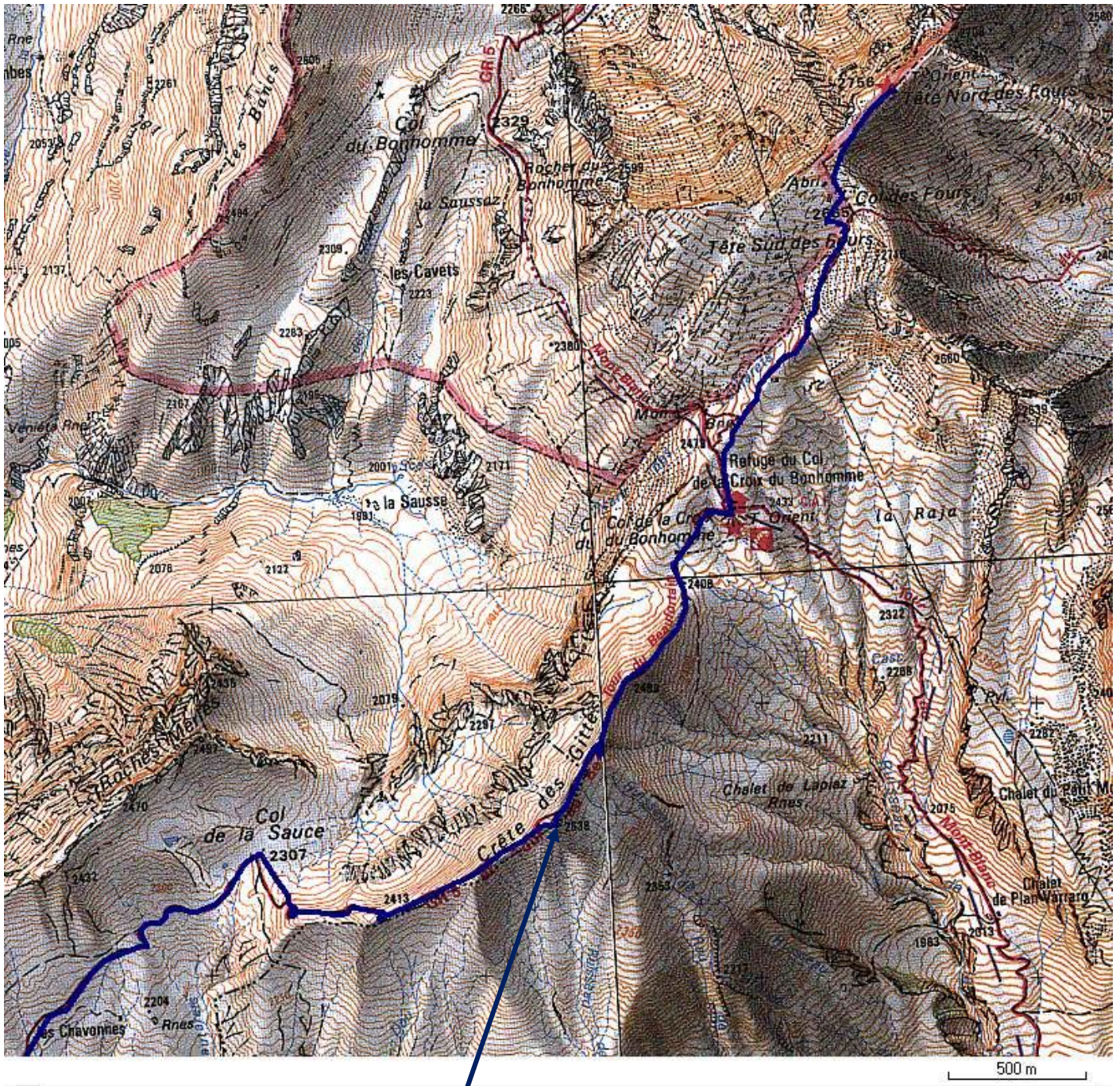
**R53 La Grande Berge ou La Petite Berge**

Parcours sur le GR 5. Cf. n° 21 dans "Le Beaufortain à petits pas"



Suite de la carte 5...

...Suite de la carte 5



Point culminant de la crête des Gittes (2538 m)

## Carte 6

Voitures garées à Treicol, N 45.65930 E 006.63585.

### Randonnées

**R60** Trois possibilités sur tout ou partie du parcours représenté **en vert** sur la carte

- Aller au lac d'Amour - **flèches bleues** - et retour identique
- Aller au lac et refuge de Presset - **flèches violettes** - en bifurquant vers l'Est après les ruines de Presset (vers le cote 2010 m) pour gagner directement le col du Bresson, puis le refuge de Presset. Retour identique
- Effectuer la boucle complète- **flèches rouges** – lac d'Amour, pied de la Pierra Menta par le col Tutu, col du Bresson, refuge de Presset, puis retour par le col du Bresson et, de celui-ci, descente directe à l'Ouest vers les ruines de Presset.

