


Corse du Nord (printemps 2018)/présentation

< Corse du Nord (printemps 2018) (/mw/wiki/Corse_du_Nord_(printemps_2018))

Notice d'information préalable

Corse du nord

Séjour du jeudi 31 mai au jeudi 14 juin 2018

pdf à imprimer (/mw/images/3/3e/Corse_du_Nord_%28printemps_2018%29-pr%C3%A9sentation.pdf) 

Localisation

Les villes de Corte (<http://fr.wikipedia.org/wiki/Corte>) et Bastia (<http://fr.wikipedia.org/wiki/Bastia>), les lacs de Melo (http://fr.wikipedia.org/wiki/Lac_de_Melo) et de Capitello (http://fr.wikipedia.org/wiki/Lac_de_Capitello), le golfe de Porto (http://fr.wikipedia.org/wiki/Golfe_de_Porto), la mer et la montagne Corse seront notre terrain de jeux. Une grande itinérance de douze jours, plutôt dans le centre et le nord de l'île. Un séjour plein de découvertes, plus secret que le précédent, plus montagne aussi et toujours mer.



(/mw/wiki/Fichier:Corsica_9_021.jpg)
Corte

Hébergement

L'hôtel Riviera (<http://www.hotel-riviera-bastia.fr/>), 1 bis rue Adolphe Landry (<https://google.fr/maps/place/42.7015182+N,9.4478322+E/@42.7015182,9.4478322>) à Bastia, tél. 04 95 31 07 16, nuit et petit-déjeuner du mercredi 13 au jeudi 14 juin au matin ; chambres doubles et triple.

Douze jours de randonnée itinérante où nous serons logés en demi-pension dans des gîtes d'étape. Confort simple, chambres doubles, chambrée de 3 à 4 lits ou dortoir plus important, bouchons d'oreille obligatoires, repas revigorants, sourire de la gardienne ou du gardien.

Organisation et encadrement

- association : **Randonneur Club des Monts de Flandre - Bailleul**, Stéphane Cnocquaert, 307 chemin du Rossignol, 59270 Méteren ;
- organisation : Jean-Luc Queva ;
- encadrement : Xavier Wiacek, Jean-Luc Queva.

Les balades

Corte

j0, jeudi 31 mai, arrivée à Corte

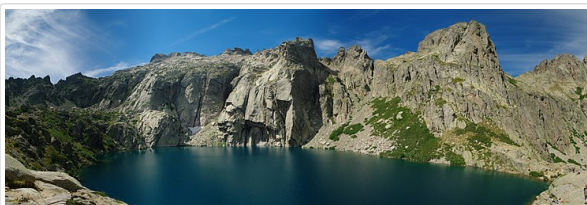
départ de Lesquin 10:10, arrivée à Bastia 12:10 ; transfert pédestre à Casamozza (<https://www.visugpx.com/WoXf4GbruK>), 1h30, 6 km ; départ de la gare de Casamozza 15:38, arrivée Corte 16:49 ; installation au gîte d'étape U Tavignanu (<https://www.visugpx.com/vvU1hPw92>), Chemin de Baliri, 0h30, +120 m, 2 km ; visite de la ville.

j1, vendredi 1^{er} juin, la vallée de la Restonica, 4h, +570 m, 7 km

balade à la journée au départ de la bergerie de Grotelle (transfert en autocar), pique-nique tiré du sac, retour en autocar ;
le parcours (<https://www.visugpx.com/h6sgqpAccw>) par les lacs Melo et Capitello ;
retour à pied à Corte pour les courageux ; le parcours (<https://www.visugpx.com/HYyIZP1DWO>), 17 km, +110 m, -1030 m, 3h30.

j2, samedi 2 juin, l'arche de Corte au départ du gîte U Tavignanu ;

le parcours (<https://www.visugpx.com/CrWCQDjxfR>), 7h, +1120 m, 11 km.



(/mw/wiki/Fichier:Lac_de_Capitello_Panorama.jpg)

Lac de Capitello


L'itinérance

j3, dimanche 3 juin, de Santa Regina (492 m) à Albertacce (860 m), 5h30, +840 m, -470 m, 15 km

le sentier de la transhumance (<https://www.visugpx.com/Ob7xfVlgrP>) par la Scala di Santa Regina,

Lozzi et Albertacce ; arrivée au [*gîte d'étape d'Albertacce*], tél. 04 95 48 05 60 et 06 20 36 45 77 ; ravitaillement à Calacuccia.

- j4, lundi 4 juin, d'Albertacce à Castel de Vergio (1404 m), 5h30, +720 m, -180 m, 16 km**
le parcours (<https://www.visugpx.com/h0bXjKPblI>) par le Pont de Muricciolu (852 m), les bergeries de Radule (1380 m) et le GR 20 ; arrivée au gîte de *Castel de Vergio* (<http://www.hotel-castel-vergio.com/>), tél. 04 95 48 00 01 ; ravitaillement.
- j5, mardi 5 juin, de Castel de Vergio à Ota (340 m), 6h, +350 m, -1420 m, 19 km**
le parcours (<http://www.visugpx.com/?i=clwvTQwdb9>) par Evisa (850 m), les gorges de Spelunca et les ponts de Zaglia (280 m) et de Pinella (214 m) ; arrivée au gîte *Chez Félix* (<https://gitechezfelixota.com/>), tél. 04 95 70 68 49, 06 72 76 49 56 ; ravitaillement.
- j6, mercredi 6 juin, visite du golfe de Porto**
le parcours (<https://www.visugpx.com/4clnSnP0QL>) : de Porto à la Calanche de Piana et repos sur la plage !
le parcours (<https://www.visugpx.com/CL9a4r9n72>) : Piana, plage de Ficaghola, Calanche de Piana, 6h, +710 m, -760 m, 13 km ;
le parcours (<https://www.visugpx.com/c3LQrYGgC4>) : de Piana au Capo d'Orto, belvédère du golfe, en aller-retour, 5h, +900 m, 12 km ;
le parcours (<https://www.visugpx.com/mtKyj8ldqV>) : le Capu d'Orto, belvédère du golfe, au départ de Ota, 9h, +1560 m, 18,5 km.
- j7, jeudi 7 juin, de Ota à Serriera (90 m), 5h30, +700 m, -970 m, 11,5 km**
le parcours (<https://www.visugpx.com/qFqGV32Tiw>) par Capu San Petru (141 m) et Serriera (90 m) ; arrivée au gîte d'étape *L'Alivi* (<http://www.alivi.fr/>) de Serriera, tél. 04 95 10 49 33, 06 17 55 90 51 ; ravitaillement.
baignade à Bussaglia ; le parcours (<https://www.visugpx.com/Zv3yflM1Xn>), 0h45 (aller), -70 m, 3 km, et le retour...
- j8, vendredi 8 juin, de Serriera à Curzu (250 m), 3h30, +660 m, -480 m, 8 km**
le parcours (<https://www.visugpx.com/uywH1OkHly>) par San Angelu (379 m) ; arrivée au *Gîte de Curzu* (<http://www.gite-de-curzo.com>) à Curzu, tél. 04 95 27 31 70, 06 22 16 15 93.
- j9, samedi 9 juin, de Curzu à Girolata (1 m), 6h20, +740 m, -1000 m, 11 km**
le parcours (<https://www.visugpx.com/dlMcT7dLOE>) par Capu di Linu (622 m) et Bocca a Croce (269 m), baignade à Cala di Tuara ; arrivée au gîte *Le Cormoran voyageur* à Girolata, tél. 04 95 20 15 55 ; ravitaillement.
- j10, dimanche 10 juin, de Girolata à Galeria (10 m), 6h20, +780 m, -770 m, 12 km**
le parcours (<https://www.visugpx.com/kTWNHU8uFC>) par Bocca di Fuata (456 m) et Punta di Linterniccia (697 m) ; arrivée au gîte *L'Étape marine* (<http://www.gite-etape-corse.com>) route de Calca à Galeria, tél. 04 95 62 00 46, 06 26 26 39 98 ; ravitaillement.
- j11, lundi 11 juin, de Galeria au refuge A Funtuna (276 m), 7h, +600 m, -350 m, 19 km**
le parcours (<https://www.visugpx.com/HeU2WlhvXq>) par la vallée du Fango, le gîte de Tuvarelli (100 m) et à 6,5 km... arrivée au gîte *A Funtuna* (<http://gite-afuntana.jimdo.com>) à Montestremo, tél. 04 95 34 36 03, 06 15 43 84 54.
- j12, mardi 12 juin, du refuge A Funtuna à Bonifatu (536 m), 8h30, +1100 m, -850 m, 23 km**
le parcours (<https://www.visugpx.com/dPK1Qqml7f>) par le refuge de Tuvarelli (93 m), Bocca di Luca (589 m), Bocca di Bonassa (1153 m) et la Maison du Prince Pierre (710 m) ; arrivée à l'*Auberge de la forêt* (<http://www.auberge-foret-bonifatu.com>) à Bonifatu, tél. 04 95 65 09 98.
- j13, mercredi 13 juin, de Bonifatu à Calenzana (255 m), 4h40, +360 m, -600 m, 12 km**
le parcours (<https://www.visugpx.com/Ut7IYB92iJ>) par la vallée de la Figarella, la forêt de Sambucu, Bocca u Corsu (581 m) ; arrivée à Calenzana ;
transfert de Calenzana à Calvi, puis de Calvi à Bastia par le train ;
arrivée à l'Hôtel Riviera (<http://www.hotel-riviera-bastia.fr/>), 1 bis Rue Adolphe Landry à Bastia, tél. 04 95 31 07 16 pour une nuit ; dîner en ville.



(/mw/wiki/Fichier:PNRC_littoral_nord_Porto.jpg)

Golfe de Porto

Bastia

j14, jeudi 14 juin, retour dans le Nord !

départ de l'aéroport de Bastia à 7h50 ; arrivée à Lille-Lesquin à 9h45.

Conditions

Ce séjour est ouvert aux membres du **Randonneur Club des Monts de Flandre - Bailleul**.

Le prix du séjour en **demi-pension** est fixé à **1050 € par personne**.

Sont compris dans ce prix :

- le voyage aller-retour en avion de Lille à Bastia ; les transferts en autocar et en train ;
- la demi-pension du dîner du jeudi 31 mai petit-déjeuner du jeudi 14 juin 2018 ;
- l'hébergement en gîte d'étape ;
- l'encadrement par les animateurs de l'association .

Ne sont pas compris :

- le linge de toilettes, le drap-sac indispensable ;
- le repas du soir du mercredi 13 juin ;
- l'assurance annulation.

Ne pas oublier de prendre connaissance des *conditions générales de vente* ([/mw/wiki/Les_documents_contractuels_du_s%C3%A9jour](#)) et de la *notice des assurances facultatives* ([/mw/wiki/Les_documents_contractuels_du_s%C3%A9jour](#)).

Recommandations

Il convient d'être suffisamment entraîné pour apprécier pleinement ce séjour. Un bon équipement ([/mw/wiki/%C3%89quipement](#)) — veste, pantalon, chaussures, bâtons, lunettes de soleil, maillot de bain — permet d'affronter la montagne et la plage corse au printemps. Quant au sac à dos, on le prendra à bonne taille pour permettre le transport du pique-nique, de la boisson et des vêtements. Rappelons qu'un sac lourd est l'addition de petites choses légères !

La dernière modification de cette page a été faite le 25 décembre 2017 à 22:39.